

Informe estadístico del Padrón Electoral y Lista Nominal de Electores en el Estado de Michoacán

desagregado por sexo, distrito local, municipio, rango de edad, entidad de origen y residentes en el extranjero con corte al 7 de marzo de 2024.





Informe estadístico del Padrón Electoral y Lista Nominal de Electores en el Estado de Michoacán, desagregado por sexo, distrito local, municipio, rango de edad, entidad de origen y residentes en el extranjero con corte al 7 de marzo de 2023.

Presentación

El Padrón Electoral en Michoacán se encuentra conformado por toda la población que solicita su inscripción al mismo con domicilio en la Entidad, lo anterior, con la finalidad de obtener su Credencial para Votar con fotografía y así ejercer su derecho al voto.

Por su parte, la Lista Nominal de electores en el Estado de Michoacán está conformada por la población que solicitó su inscripción al Padrón Electoral correspondiente a la Entidad y que cuentan con su Credencial para Votar con Fotografía vigente.

La importancia de conocer los datos relacionados con el Padrón Electoral y la Lista Nominal de electores que radica en la determinación del número de las casillas electorales que deberán de instalarse en el territorio michoacano y la cantidad de documentación electoral a producir en los distintos procesos electorales locales, entre otras más.

De conformidad con lo establecido en la fracción X, del artículo 65 del Reglamento Interior del Instituto Electoral de Michoacán, el presente informe da cuenta a los integrantes de la Comisión de Organización Electoral del Instituto, sobre los datos estadísticos que conforman el Padrón Electoral y el Listado Nominal en el Estado de Michoacán, la información se presenta desagregada por sexo, distrito local, municipio, rango de edad, entidad de origen y un apartado correspondiente a los Michoacanos Residentes en el Extranjero.

Los datos estadísticos mostrados en el presente documento fueron obtenidos de la página de Internet del Instituto Nacional Electoral (INE), con fecha de corte al 7 de marzo de 2024, en la categoría de datos abiertos, tema Padrón Electoral, información que puede ser consultada en la siguiente liga:



<https://www.ine.mx/transparencia/datos-abiertos/#/archivo/datos-por-rangos-de-edad-entidad-de-origen-y-sexo-del-padron-electoral-y-lista-nominal-2024>

En este informe se presenta un decremento del 0.10 % en el Padrón Electoral, y un incremento del 0.39% en la Lista Nominal, en relación con el corte del 15 de febrero, presentado en Sesión de la Comisión.

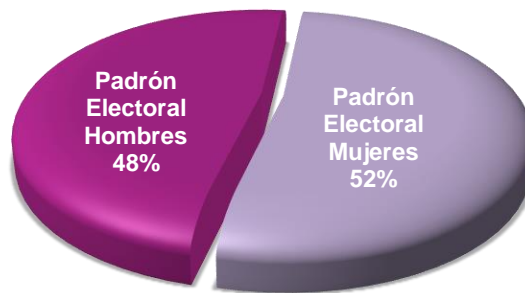
A partir del corte publicado en el sitio web del Instituto Nacional Electoral, el 24 de marzo de 2023, se incluyó a la información estadística de datos por sexo un campo para el género no Binario sin que a la fecha cuente con registros.

1. Padrón Electoral y Lista Nominal a Nivel Estatal.


En el Estado de Michoacán de Ocampo con corte al día 7 de marzo de 2024, se cuenta con un total de 3,761,645 michoacanos y michoacanas inscritos en el Padrón Electoral, tal como se muestra en la siguiente tabla:

Padrón Electoral en Michoacán		
Padrón Electoral Hombres	Padrón Electoral Mujeres	Padrón Electoral
1,800,312	1,961,333	3,761,645

Padrón Electoral



■ Padrón Electoral Hombres ■ Padrón Electoral Mujeres

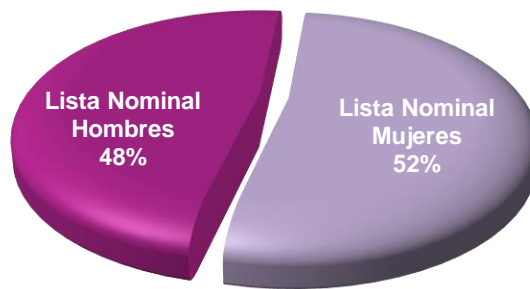




Con relación a los datos sobre Lista Nominal, la cifra asciende a 3,751,091 michoacanas y michoacanos que cuentan con su credencial para votar con fotografía vigente y están en condiciones de ejercer su voto, tal y como se muestra en la siguiente tabla:

Lista Nominal de Electores en Michoacán		
Lista Nominal Hombres	Lista Nominal Mujeres	Lista Nominal
1,794,866	1,956,225	3,751,091

Lista Nominal



■ Lista Nominal Hombres ■ Lista Nominal Mujeres

2. Padrón Electoral y Lista Nominal de electores por Distrito Electoral Local.

En lo que respecta a la información del Padrón Electoral en los 24 distritos electorales locales que conforman nuestra geografía electoral, se muestra a continuación:

Distrito	Cabecera Distrital	Padrón Electoral Hombres	Padrón Electoral Mujeres	Padrón Electoral
1	La Piedad	79,380	88,003	167,383
2	Puruándiro	88,099	95,066	183,165
3	Maravatío De Ocampo	75,497	82,855	158,352
4	Jiquilpan De Juárez	82,862	90,932	173,794



Distrito	Cabecera Distrital	Padrón Electoral Hombres	Padrón Electoral Mujeres	Padrón Electoral
5	Paracho De Verduzco	71,956	81,232	153,188
6	Zamora	75,251	83,880	159,131
7	Zacapu	82,530	89,851	172,381
8	Tarímbaro	71,098	78,158	149,256
9	Los Reyes De Salgado	74,854	80,700	155,554
10	Morelia	81,259	90,383	171,642
11	Morelia	81,170	90,924	172,094
12	Ciudad Hidalgo	77,775	85,816	163,591
13	Zitácuaro	72,035	80,203	152,238
14	Uruapan	71,407	79,199	150,606
15	Pátzcuaro	76,395	84,797	161,192
16	Morelia	75,688	84,102	159,790
17	Morelia	79,721	90,636	170,357
18	Huetamo De Núñez	70,380	72,417	142,797
19	Tacámbaro De Codallos	71,539	75,369	146,908
20	Uruapan	63,652	71,490	135,142
21	Coalcomán De Vázquez Pallares	67,884	67,647	135,531
22	Múgica	69,141	72,013	141,154
23	Apatzingán De La Constitución	68,091	71,858	139,949
24	Lázaro Cárdenas	72,648	73,802	146,450
Total		1,800,312	1,961,333	3,761,645

Por su parte, en lo relativo a los datos de la Lista Nominal, se muestran en la siguiente tabla:

Distrito	Cabecera Distrital	Lista Nominal Hombres	Lista Nominal Mujeres	Lista Nominal
1	La Piedad	79,057	87,713	166,770
2	Puruándiro	87,559	94,580	182,139
3	Maravatío De Ocampo	75,340	82,737	158,077
4	Jiquilpan De Juárez	82,416	90,499	172,915
5	Paracho De Verduzco	71,717	81,037	152,754
6	Zamora	75,064	83,656	158,720
7	Zacapu	82,157	89,475	171,632
8	Tarímbaro	70,813	77,912	148,725



Distrito	Cabecera Distrital	Lista Nominal Hombres	Lista Nominal Mujeres	Lista Nominal
9	Los Reyes De Salgado	74,503	80,333	154,836
10	Morelia	81,087	90,164	171,251
11	Morelia	80,960	90,719	171,679
12	Ciudad Hidalgo	77,511	85,596	163,107
13	Zitácuaro	71,900	80,112	152,012
14	Uruapan	71,284	79,076	150,360
15	Pátzcuaro	76,181	84,603	160,784
16	Morelia	75,513	83,938	159,451
17	Morelia	79,512	90,422	169,934
18	Huetamo De Núñez	70,159	72,223	142,382
19	Tacámbaro De Codallos	71,393	75,257	146,650
20	Uruapan	63,576	71,388	134,964
21	Coalcomán De Vázquez Pallares	67,657	67,441	135,098
22	Múgica	69,037	71,919	140,956
23	Apatzingán De La Constitución	67,942	71,706	139,648
24	Lázaro Cárdenas	72,528	73,719	146,247
Total		1,794,866	1,956,225	3,751,091

3. Padrón Electoral y Lista Nominal de Electores a Nivel Municipal.

La información del Padrón Electoral para los 113 municipios del Estado se muestra en la siguiente tabla:

Cvo.	Municipio	Padrón Electoral Hombres	Padrón Electoral Mujeres	Padrón Electoral
1	Acuitzio	4,562	4,975	9,537
2	Aguililla	5,514	5,524	11,038
3	Álvaro Obregón	8,472	9,267	17,739
4	Angamacutiro	6,319	6,820	13,139
5	Angangueo	4,025	4,315	8,340
6	Apatzingán	46,172	49,381	95,553
7	Aporo	1,435	1,607	3,042
8	Aquila	10,134	9,807	19,941
9	Ario	14,091	15,054	29,145
10	Arteaga	8,091	8,294	16,385



Cvo.	Municipio	Padrón Electoral Hombres	Padrón Electoral Mujeres	Padrón Electoral
11	Briseñas	3,257	3,429	6,686
12	Buenavista	16,458	16,767	33,225
13	Carácuaro	3,863	3,778	7,641
14	Charapan	6,128	6,021	12,149
15	Charo	7,714	7,529	15,243
16	Chavinda	9,689	10,627	20,316
17	Cheran	11,960	12,966	24,926
18	Chilchota	3,784	4,130	7,914
19	Chinicuila	8,631	9,204	17,835
20	Chucándiro	11,756	13,175	24,931
21	Churintzio	4,695	5,573	10,268
22	Churumuco	8,859	9,322	18,181
23	Coahuayana	5,081	5,367	10,448
24	Coalcomán de Vázquez Pallares	7,058	7,979	15,037
25	Coeneo	14,344	16,395	30,739
26	Cojumatlán de Régules	2,094	1,772	3,866
27	Contepec	2,578	2,663	5,241
28	Copándaro	3,337	3,421	6,758
29	Cotija	5,000	5,145	10,145
30	Cuitzeo	5,710	6,354	12,064
31	Ecuandureo	5,993	6,155	12,148
32	Epitacio Huerta	6,107	6,714	12,821
33	Erongarícuaro	8,287	8,673	16,960
34	Gabriel Zamora	45,144	50,597	95,741
35	Hidalgo	11,841	12,344	24,185
36	Huandacareo	5,164	5,786	10,950
37	Huaniqueo	3,894	4,126	8,020
38	Huetamo	16,923	17,545	34,468
39	Huiramba	3,403	3,719	7,122
40	Indaparapeo	6,937	7,515	14,452
41	Irimbo	6,214	7,044	13,258
42	Ixtlán	5,930	6,272	12,202
43	Jacona	26,108	28,539	54,647
44	Jiménez	6,447	6,945	13,392
45	Jiquilpan	16,687	18,541	35,228



Cvo.	Municipio	Padrón Electoral Hombres	Padrón Electoral Mujeres	Padrón Electoral
46	José Sixto Verduzco	10,400	11,163	21,563
47	Juárez	5,403	5,707	11,110
48	Jungapeo	7,645	7,910	15,555
49	La Huacana	2,700	2,888	5,588
50	La Piedad	72,648	73,802	146,450
51	Lagunillas	7,436	7,418	14,854
52	Lázaro Cárdenas	32,247	35,710	67,957
53	Los Reyes	5,054	5,596	10,650
54	Madero	317,838	356,045	673,883
55	Maravatío	4,025	4,363	8,388
56	Marcos Castellanos	17,101	18,276	35,377
57	Morelia	10,810	12,204	23,014
58	Morelos	3,750	3,609	7,359
59	Múgica	7,567	8,132	15,699
60	Nahuátzen	3,236	3,251	6,487
61	Nocupétaro	4,861	5,282	10,143
62	Nuevo Parangaricutiro	8,563	9,256	17,819
63	Nuevo Urecho	8,072	8,703	16,775
64	Numarán	7,301	7,934	15,235
65	Ocampo	9,919	10,256	20,175
66	Pajacuarán	13,403	15,304	28,707
67	Panindícuaro	35,208	39,749	74,957
68	Paracho	7,745	8,470	16,215
69	Parácuaro	11,345	11,581	22,926
70	Pátzcuaro	40,095	45,156	85,251
71	Penjamillo	6,897	7,318	14,215
72	Peribán	30,442	32,666	63,108
73	Purépero	5,657	5,978	11,635
74	Puruándiro	10,890	12,149	23,039
75	Queréndaro	4,365	4,644	9,009
76	Quiroga	29,464	32,126	61,590
77	Sahuayo	27,871	31,164	59,035
78	Salvador Escalante	7,479	7,513	14,992
79	San Lucas	5,853	6,525	12,378
80	Santa Ana Maya	18,374	19,809	38,183



Cvo.	Municipio	Padrón Electoral Hombres	Padrón Electoral Mujeres	Padrón Electoral
81	Senguio	7,914	8,373	16,287
82	Susupuato	3,672	3,599	7,271
83	Tacámbaro	29,150	31,056	60,206
84	Tancítaro	12,000	12,221	24,221
85	Tangamandapio	12,386	13,347	25,733
86	Tangancicuaro	14,587	16,073	30,660
87	Tanhuato	5,853	6,554	12,407
88	Taretan	6,106	6,249	12,355
89	Tarímbaro	36,158	39,869	76,027
90	Tepalcatepec	8,497	8,646	17,143
91	Tingambato	5,850	6,436	12,286
92	Tingüindín	5,875	6,473	12,348
93	Tiquicheo De Nicolás Romero	5,288	5,175	10,463
94	Tlalpujagua	9,734	11,000	20,734
95	Tlazazalca	4,334	4,302	8,636
96	Tocumbo	4,968	5,299	10,267
97	Tumbiscatio	2,545	2,435	4,980
98	Turicato	12,550	13,257	25,807
99	Tuxpan	9,869	11,136	21,005
100	Tuzantla	6,178	6,173	12,351
101	Tzintzuntzan	5,820	6,483	12,303
102	Tzitzio	4,060	3,881	7,941
103	Uruapan	127,492	142,557	270,049
104	Venustiano Carranza	9,553	10,408	19,961
105	Villamar	8,449	8,884	17,333
106	Vista Hermosa	8,003	8,447	16,450
107	Yurécuaro	11,702	12,968	24,670
108	Zacapu	30,604	33,619	64,223
109	Zamora	75,251	83,880	159,131
110	Zináparo	1,892	1,996	3,888
111	Zinapécuaro	20,037	21,726	41,763
112	Ziracuaretiro	6,934	7,346	14,280
113	Zitácuaro	59,447	66,632	126,079
Total		1,800,312	1,961,333	3,761,645



En lo correspondiente a la información del Listado Nominal de Electores a nivel municipal, se muestra a continuación:

Cvo.	Municipio	Lista Nominal Hombres	Lista Nominal Mujeres	Lista Nominal
1	Acuitzio	4,548	4,962	9,510
2	Aguililla	5,504	5,510	11,014
3	Álvaro Obregón	8,441	9,247	17,688
4	Angamacutiro	6,287	6,785	13,072
5	Angangueo	4,014	4,305	8,319
6	Apatzingán	46,063	49,275	95,338
7	Aporo	1,431	1,600	3,031
8	Aquila	10,050	9,734	19,784
9	Ario	14,061	15,037	29,098
10	Arteaga	8,082	8,281	16,363
11	Briseñas	3,244	3,413	6,657
12	Buenavista	16,417	16,747	33,164
13	Carácuaro	3,851	3,768	7,619
14	Charapan	6,109	6,007	12,116
15	Charo	7,689	7,494	15,183
16	Chavinda	9,622	10,560	20,182
17	Cheran	11,949	12,957	24,906
18	Chilchota	3,771	4,116	7,887
19	Chinicuila	8,578	9,154	17,732
20	Chucándiro	11,689	13,131	24,820
21	Churintzio	4,681	5,564	10,245
22	Churumuco	8,841	9,307	18,148
23	Coahuayana	5,034	5,320	10,354
24	Coalcomán De Vázquez Pallares	7,044	7,954	14,998
25	Coeneo	14,286	16,352	30,638
26	Cojumatlán De Régules	2,086	1,760	3,846
27	Contepec	2,544	2,634	5,178
28	Copándaro	3,296	3,384	6,680
29	Cotija	4,994	5,141	10,135
30	Cuitzeo	5,670	6,323	11,993
31	Ecuandureo	5,977	6,143	12,120



Cvo.	Municipio	Lista Nominal Hombres	Lista Nominal Mujeres	Lista Nominal
32	Epitacio Huerta	6,079	6,701	12,780
33	Erongaricuaró	8,270	8,656	16,926
34	Gabriel Zamora	45,034	50,516	95,550
35	Hidalgo	11,819	12,326	24,145
36	Huandacareo	5,114	5,751	10,865
37	Huaniqueo	3,867	4,104	7,971
38	Huetamo	16,867	17,490	34,357
39	Huiramba	3,392	3,716	7,108
40	Indaparapeo	6,913	7,498	14,411
41	Irimbo	6,199	7,031	13,230
42	Ixtlán	5,895	6,233	12,128
43	Jacona	26,025	28,459	54,484
44	Jiménez	6,396	6,900	13,296
45	Jiquilpan	16,549	18,399	34,948
46	José Sixto Verduzco	10,338	11,115	21,453
47	Juárez	5,393	5,699	11,092
48	Jungapeo	7,628	7,902	15,530
49	La Huacana	2,682	2,875	5,557
50	La Piedad	72,528	73,719	146,247
51	Lagunillas	7,410	7,400	14,810
52	Lázaro Cárdenas	32,171	35,660	67,831
53	Los Reyes	5,037	5,582	10,619
54	Madero	317,072	355,243	672,315
55	Maravatio	3,999	4,336	8,335
56	Marcos Castellanos	17,075	18,260	35,335
57	Morelia	10,789	12,187	22,976
58	Morelos	3,743	3,602	7,345
59	Múgica	7,549	8,125	15,674
60	Nahuátzen	3,232	3,248	6,480
61	Nocupétaro	4,844	5,265	10,109
62	Nuevo Parangaricutiro	8,540	9,246	17,786
63	Nuevo Urecho	8,009	8,651	16,660
64	Numarán	7,256	7,880	15,136
65	Ocampo	9,899	10,228	20,127
66	Pajacuárán	13,374	15,288	28,662



Cvo.	Municipio	Lista Nominal Hombres	Lista Nominal Mujeres	Lista Nominal
67	Panindícuaro	35,123	39,683	74,806
68	Paracho	7,671	8,386	16,057
69	Parácuaro	11,321	11,558	22,879
70	Pátzcuaro	39,990	45,065	85,055
71	Penjamillo	6,840	7,264	14,104
72	Peribán	30,316	32,573	62,889
73	Purépero	5,633	5,957	11,590
74	Puruándiro	10,845	12,100	22,945
75	Queréndaro	4,334	4,616	8,950
76	Quiroga	29,388	32,040	61,428
77	Sahuayo	27,761	31,081	58,842
78	Salvador Escalante	7,453	7,490	14,943
79	San Lucas	5,822	6,485	12,307
80	Santa Ana Maya	18,335	19,770	38,105
81	Senguio	7,899	8,364	16,263
82	Susupuato	3,662	3,595	7,257
83	Tacámbaro	29,102	31,019	60,121
84	Tancítaro	11,980	12,203	24,183
85	Tangamandapio	12,353	13,312	25,665
86	Tangancícuaro	14,494	15,976	30,470
87	Tanhuato	5,825	6,530	12,355
88	Taretan	6,097	6,239	12,336
89	Tarímbaro	36,020	39,742	75,762
90	Tepalcatepec	8,481	8,631	17,112
91	Tingambato	5,842	6,431	12,273
92	Tingüindín	5,848	6,441	12,289
93	Tiquicheo De Nicolás Romero	5,261	5,154	10,415
94	Tlalpujahuá	9,714	10,982	20,696
95	Tlazazalca	4,275	4,249	8,524
96	Tocumbo	4,949	5,280	10,229
97	Tumbiscatío	2,539	2,433	4,972
98	Turicato	12,529	13,237	25,766
99	Tuxpan	9,837	11,105	20,942
100	Tuzantla	6,161	6,160	12,321
101	Tzintzuntzan	5,804	6,459	12,263



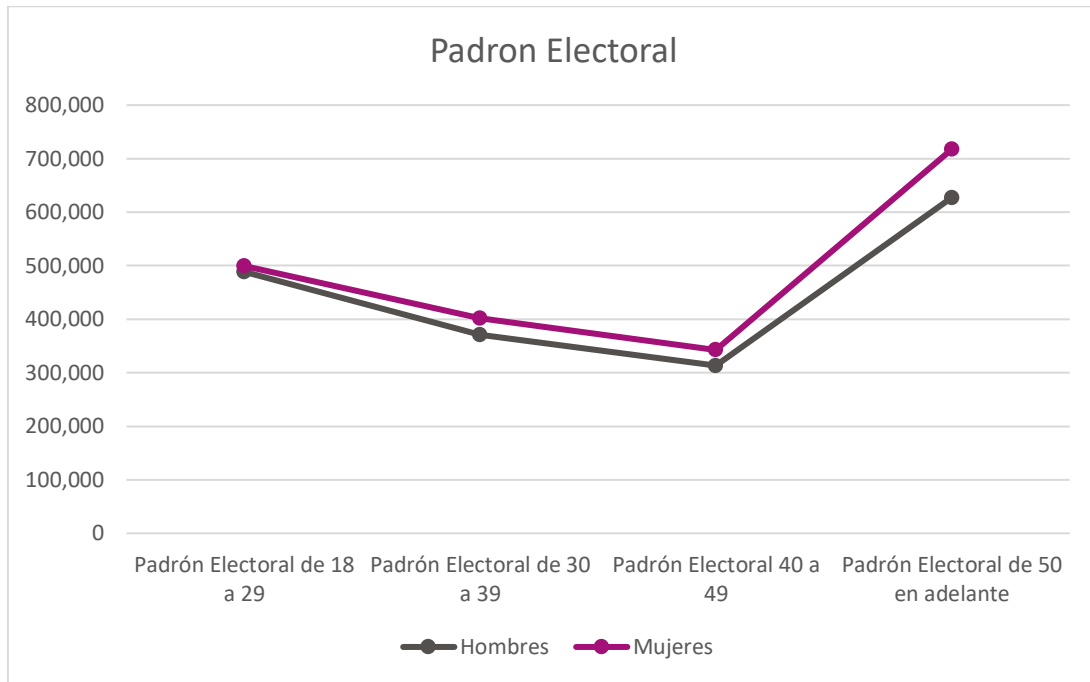
Cvo.	Municipio	Lista Nominal Hombres	Lista Nominal Mujeres	Lista Nominal
102	Tzitzio	4,046	3,860	7,906
103	Uruapan	127,311	142,339	269,650
104	Venustiano Carranza	9,504	10,345	19,849
105	Villamar	8,353	8,786	17,139
106	Vista Hermosa	7,978	8,412	16,390
107	Yurécuaro	11,668	12,946	24,614
108	Zacapu	30,523	33,527	64,050
109	Zamora	75,064	83,656	158,720
110	Zináparo	1,869	1,967	3,836
111	Zinapécuaro	19,931	21,625	41,556
112	Ziracuaretiro	6,929	7,335	14,264
113	Zitácuaro	59,346	66,561	125,907
Total		1,794,866	1,956,225	3,751,091

4. Padrón Electoral y Lista Nominal de electores por rango de edad.

En cuanto al rango de edad, esta se divide por 4 categorías, mismas que van de los 18 años a los 50 y más; también es dividida por sexo, información que a continuación se presenta:

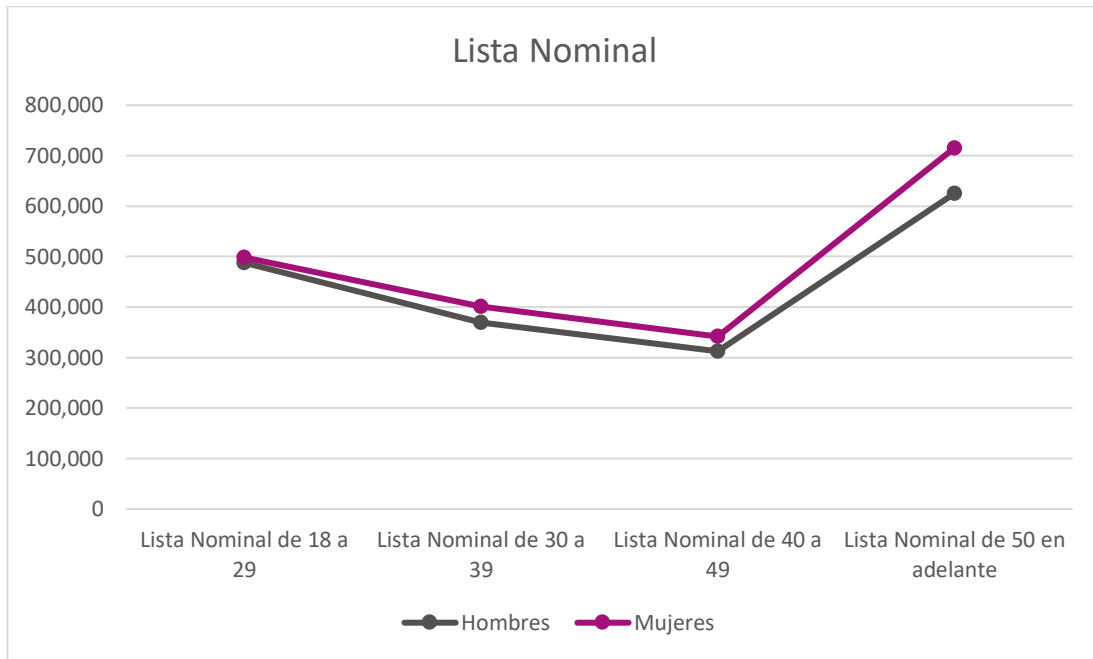
Género	Padrón Electoral de 18 a 29	Padrón Electoral de 30 a 39	Padrón Electoral 40 a 49	Padrón Electoral de 50 en adelante	Total
Hombres	488,614	370,816	313,447	627,435	
Porcentaje	49.45%	48.01%	47.78%	46.64%	
Mujeres	499,513	401,542	342,579	717,699	
Porcentaje	50.55%	51.99%	52.22%	53.36%	
Total	988,127	772,358	656,026	1,345,134	3,761,645
Porcentaje	26.27%	20.53%	17.44%	35.76%	





Género	Lista Nominal de 18 a 29	Lista Nominal de 30 a 39	Lista Nominal 40 a 49	Lista Nominal de 50 en adelante	Total
Hombres	487,373	369,885	312,496	625,112	
Porcentaje	49.43%	48.00%	47.77%	46.64%	
Mujeres	498,537	400,769	341,647	715,272	
Porcentaje	50.57%	52.00%	52.23%	53.36%	
Total	985,910	770,654	654,143	1,340,384	3,751,091
Porcentaje	26.28%	20.54%	17.44%	35.73%	





5. Padrón Electoral y Lista Nominal de electores por entidad de origen.

En la siguiente tabla se observa la información del Padrón Electoral y del Listado Nominal de las personas por entidad de nacimiento que se encuentran domiciliadas en Michoacán:

Cvo.	Entidad	Padrón Electoral	Lista Nominal
1	Aguascalientes	1,234	1,232
2	Baja California	8,156	8,125
3	Baja California Sur	783	782
4	Campeche	698	695
5	Coahuila	2,446	2,441
6	Colima	9,795	9,762
7	Chiapas	6,886	6,875
8	Chihuahua	2,364	2,347
9	Distrito Federal	100,840	100,551
10	Durango	2,439	2,427
11	Guanajuato	49,452	49,292



Cvo.	Entidad	Padrón Electoral	Lista Nominal
12	Guerrero	66,700	66,550
13	Hidalgo	5,450	5,442
14	Jalisco	55,946	55,778
15	Estado De México	46,187	46,081
16	Michoacán	3,310,670	3,301,803
17	Morelos	4,511	4,500
18	Nayarit	4,170	4,152
19	Nuevo León	1,772	1,769
20	Oaxaca	8,061	8,042
21	Puebla	7,863	7,840
22	Querétaro	4,135	4,116
23	Quintana Roo	491	490
24	San Luis Potosí	3,396	3,387
25	Sinaloa	4,607	4,594
26	Sonora	2,950	2,933
27	Tabasco	1,899	1,895
28	Tamaulipas	3,707	3,697
29	Tlaxcala	1,572	1,571
30	Veracruz	12,593	12,570
31	Yucatán	502	500
32	Zacatecas	2,852	2,828
33	Extranjero	25,716	25,224
34	Naturalizado	802	800
Total		3,761,645	3,751,091

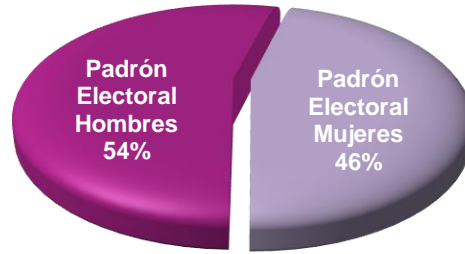
6. Padrón Electoral y Lista Nominal de la ciudadanía Michoacana residente en el Extranjero.

A continuación, se presenta la información de la ciudadanía michoacana residente en el extranjero que han solicitado su inscripción al Padrón Electoral, con fecha de corte al día 15 de febrero del año 2024:

Padrón Electoral Hombres	Padrón Electoral Mujeres	Padrón Electoral de Michoacanos y Michoacanas Residentes en el Extranjero
79,182	67,133	146,315



Padrón Electoral de Michoacanos y Michoacanas Residentes en el Extranjero



▣ Padrón Electoral Hombres ▣ Padrón Electoral Mujeres

El listado nominal la ciudadanía michoacana residente en el extranjero residentes en el extranjero se muestra a continuación:

Lista Nominal Hombres	Lista Nominal Mujeres	Lista Nominal de Michoacanos y Michoacanas Residentes en el Extranjero
34,672	29,818	64,490

Lista Nominal de Michoacanos y Michoacanas Residentes en el Extranjero

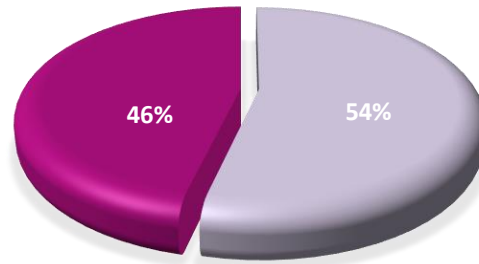


▣ Lista Nominal Hombres ▣ Lista Nominal Mujeres





LISTA NOMINAL DE MICHOACANOS Y MICHOACANAS RESIDENTES EN EL EXTRANJERO



■ Lista Nominal Hombres ■ Lista Nominal Mujeres

7. Comparativo Padrón Electoral y Lista Nominal

Con la información contenida en el Padrón Electoral y la Lista Nominal, la Dirección Ejecutiva de Organización Electoral, realizó proyecciones del número de casillas que habrán de instalarse en el territorio michoacano, lo anterior, para determinar las cantidades para la producción de Materiales y Documentación Electoral para el Proceso Electoral Ordinario Local.

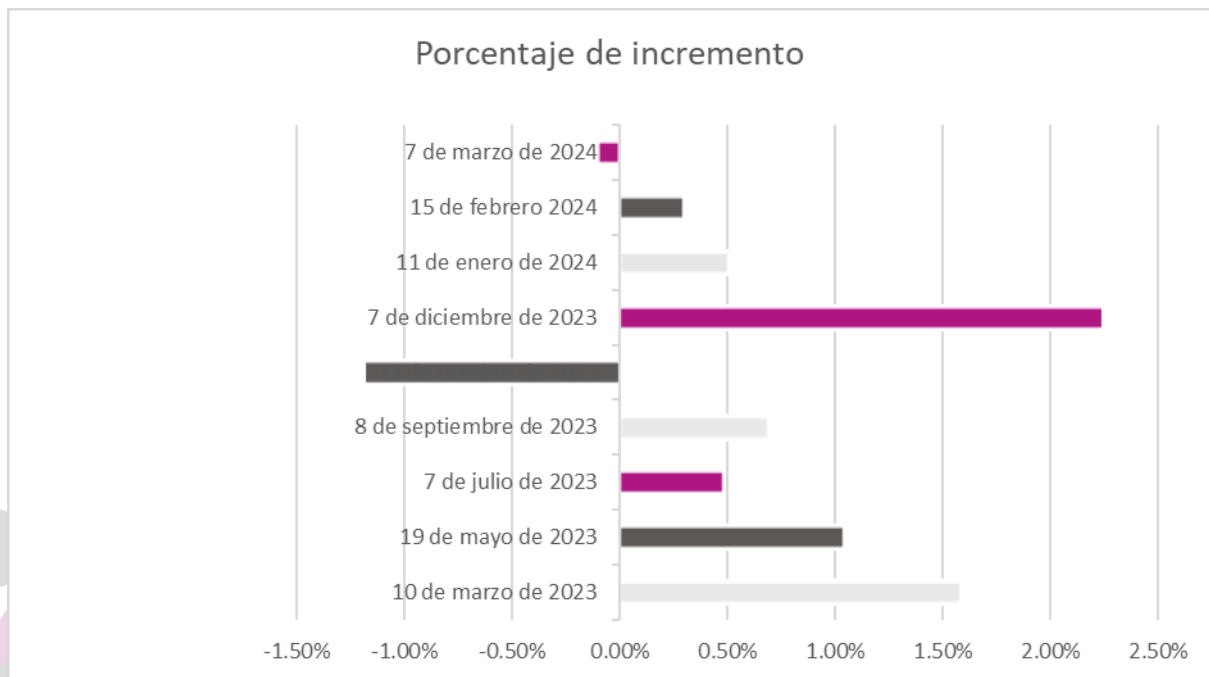
A continuación se muestra el incremento o decremento del Padrón Electoral y la Lista Nominal, además de un comparativo en relación a la información presentada en la Sesión de 23 de octubre de 2023.

Padrón Electoral en Michoacán			
Fecha de actualización	Padrón Electoral Hombres	Padrón Electoral Mujeres	Padrón Electoral
6 de enero de 2023	1,696,789	1,859,638	3,556,427
10 de marzo de 2023	1,725,078	1,888,574	3,613,652
19 de mayo de 2023	1,743,689	1,907,887	3,651,576
7 de julio de 2023	1,752,413	1,916,913	3,669,326
8 de septiembre de 2023	1,765,427	1,929,411	3,694,838
12 de octubre de 2023	1,773,614	1,907,887	3,651,576
7 de diciembre de 2023	1,764,483	1,925,244	3,735,385



Padrón Electoral en Michoacán			
Fecha de actualización	Padrón Electoral Hombres	Padrón Electoral Mujeres	Padrón Electoral
11 de enero de 2024	1,796,875	1,957,460	3,754,335
15 de febrero 2024	1,802,501	1,963,023	3,765,524
7 de marzo de 2024	1,800,312	1,961,333	3,761,645

Padrón Electoral en Michoacán		
Fecha de actualización	Incremento	Porcentaje de incremento
6 de enero de 2023		
10 de marzo de 2023	57,225	1.58%
19 de mayo de 2023	37,924	1.04%
7 de julio de 2023	17,750	0.48%
8 de septiembre de 2023	25,512	0.69%
12 de octubre de 2023	12,957	0.35%
7 de diciembre de 2023	83,809	2.24%
11 de enero de 2024	18,950	0.50%
15 de febrero 2024	11,189	0.30%
7 de marzo de 2024	-3,879	-0.10%

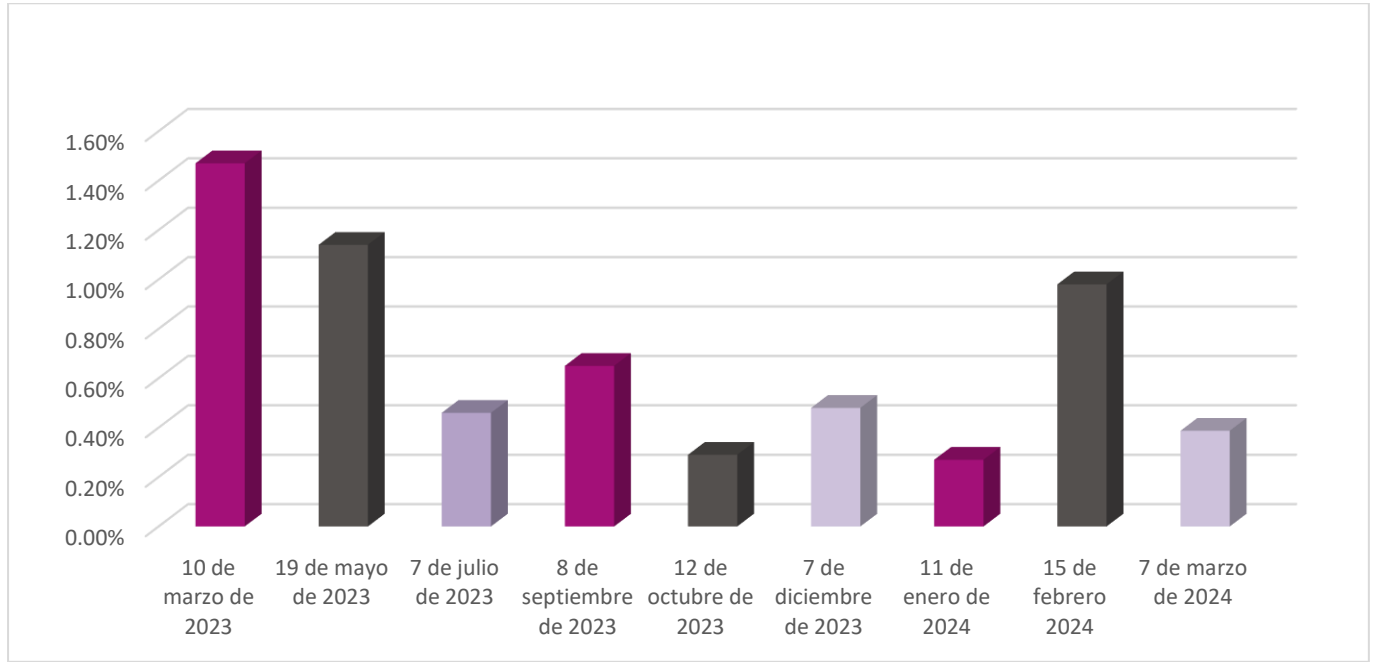




Lista Nominal de Electores en Michoacán			
Fecha de actualización	Lista Nominal Hombres	Lista Nominal Mujeres	Lista Nominal
6 de enero de 2023	1,680,768	1,843,675	3,524,443
30 de marzo de 2023	1,706,818	1,870,231	3,577,049
19 de mayo de 2023	1,727,080	1,891,259	3,618,339
7 de julio de 2023	1,735,203	1,899,768	3,634,971
8 de septiembre de 2023	1,747,475	1,911,405	3,658,880
12 de octubre de 2023	1,754,859	1,917,152	3,672,011
7 de diciembre de 2023	1,764,483	1,925,244	3,689,727
11 de enero de 2024	1,771,130	1,928,839	3,699,969
15 de febrero 2024	1,788,454	1,948,111	3,736,565
7 de marzo de 2024	1794866	1956225	3751091

Listado Nominal en Michoacán		
Fecha de actualización	Incremento	Porcentaje de incremento
6 de enero de 2023		
10 de marzo de 2023	52,606	1.47%
19 de mayo de 2023	41,290	1.14%
7 de julio de 2023	16,632	0.46%
8 de septiembre de 2023	23,909	0.65%
12 de octubre de 2023	10,622	0.29%
7 de diciembre de 2023	17,716	0.48%
11 de enero de 2024	10,242	0.27%
15 de febrero 2024	36,596	0.98%
7 de marzo de 2024	14,526	0.39%





La información estadística fue presentada en la Sesión Ordinaria de la Comisión de Organización Electoral de fecha 21 de marzo de 2024.

